


Razítko oprávněné osoby:

| | | |
|---------------------|---|--|
| Stavebník/Investor: | Správa a údržba silnic Pardubického kraje Doubravice 98, 533 53 Pardubice IČ: 00085031 | |
| Zástupce investora: | Ing. Jiří Synek, technický náměstek; jiri.synek@suspk.cz | |

| | | |
|--------------------------|--|---|
| Generální projektant: | PRODIN a.s. K Vápence 2745, 530 02 Pardubice T: +420 466 055 130 IČO: 252 92 161 E: info@prodin.cz |  PRODIN SKUPINA VENTIO |
| Hlavní projektant (HIP): | BC. MARTIN HUDEC | Souřadný systém: S-JTSK, B.p.v. ±0=0,000 m n.m. |

| | | |
|-----------------------|--|------------------------------------|
| Název stavby/akce: | Most ev.č. 34216-1 Klenovka | Zakázka: 2023/4067 |
| Místo stavby | Obec: Přelouč; k.ú. Klenovka [666131] | Datum: 11/2024 |
| Název části: | DOKLADOVÁ ČÁST | Stupeň dokumentace: PDPS |
| Název objektu: | | Označení části: E. |
| Odpovědný projektant: | ING. JAN BURSA | Označení objektu: |
| Zpracovatel přílohy: | ING. JAN PIDIMA | Formát: 1xA4 |
| Název přílohy: | PODKLADY PRO ODNĚTÍ Z PUPFL | Měřítko: — |
| | | Číslo přílohy: E.5. |
| | | Č.paré: |

Stavba: Most ev.Č.34216-1 Klenovka

NÁLEŽITOSTI ŽÁDOSTI O ODNĚTÍ NEBO O OMEZENÍ
POZEMKŮ URČENÝCH K PLNĚNÍ FUNKCÍ LESA

Stupeň: Dokumentace pro vydání společného povolení a
Projektová dokumentace pro provádění stavby
(DUSP+PDPS)

OBSAH

| | |
|---|---|
| Náležitosti žádosti o odnětí nebo o omezení pozemků určených k plnění funkcí lesa | 1 |
| 1. IDENTIFIKAČNÍ ÚDAJE | 3 |
| 1.1. Údaje o stavbě..... | 3 |
| 1.2. Údaje o stavebníkovi..... | 3 |
| 1.3. Údaje o zpracovateli dokumentace..... | 3 |
| 2. Náležitosti žádosti o odnětí nebo o omezení PUPFL..... | 4 |
| 2.1. podrobné zdůvodnění..... | 4 |
| 2.2. údaje o celkovém rozsahu pozemků určených k plnění funkcí lesa..... | 4 |
| 2.3. údaje o dotčených pozemcích určených k plnění funkcí lesa | 4 |
| 2.4. u dočasného záboru návrh plánu rekultivace, pokud je nezbytný..... | 5 |
| 3. Výpočet výše újmy nebo škody..... | 5 |
| 3.1. Tabulka výpočtů náhrad..... | 5 |
| 3.2. Závěr | 5 |
| 4. Výpočet finančních poplatků za dočasné odnětí | 6 |
| 4.1. Tabulka výpočtů finančních odvodů za dočasné vyjmutí částí pozemků z PUPFL.... | 6 |
| 4.2. Závěr..... | 6 |
| 5. Přílohou k žádosti | 7 |
| 5.1. snímek katastrální mapy..... | 7 |
| 5.2. údaje lesního hospodářského plánu nebo lesní hospodářské osnovy..... | 8 |
| 5.3. územní rozhodnutí nebo stanoviska dotčených orgánů státní | 9 |
| 5.4. vyjádření vlastníka a nájemce..... | 9 |
| 5.5. vyjádření odborného lesního hospodáře touto funkcí..... | 9 |

1. IDENTIFIKAČNÍ ÚDAJE

1.1. Údaje o stavbě

| | |
|-------------------|------------------------------|
| Název stavby | Most ev.č.34216-1 Klenovka |
| Kraj | Pardubický |
| Obec | Přelouč [575500] |
| Katastrální území | Štěpánov u Přelouče [763403] |
| Druh stavby | Rekonstrukce |
| Stupeň PD | DUSP+PDPS |

1.2. Údaje o stavebníkovi

1.2.1. Zadavatel

Správa a údržba silnic Pardubického kraje
Doubravice 98
533 53 Pardubice

1.2.2. Nadřízený orgán

Pardubický kraj
Komenského náměstí 125
532 11 Pardubice

1.3. Údaje o zpracovateli dokumentace

1.3.1. Generální projektant

MDS projekt s.r.o.
Försterova 175
566 01 Vysoké Mýto
IČO: 274 87 938
DIČ: CZ 274 87 938
tel.: 465 322 451, fax.: 465 322 451
email.: mds@mdsprojekt.cz

2. NÁLEŽITOSTI ŽÁDOSTI O ODNĚTÍ NEBO O OMEZENÍ POZEMKŮ URČENÝCH K PLNĚNÍ FUNKCÍ LESA

2.1. podrobné zdůvodnění požadavku s uvedením údajů o uvažovaném použití pozemků určených k plnění funkcí lesa

(vyhláška 77/1996 Sb., §1 odst a))

Odnětí z lesního půdního fondu souvisí s realizací investiční akce Most ev.č.34216-1 Klenovka.

Navrhovaná akce řeší problematiku obnovy stávajícího mostu. Jedná se o demolici stávajícího mostu a výstavbu mostu nového ve stávající poloze. Dále akce řeší problematiku obnovy komunikace v délce 130 m a úpravu koryta vodního toku v délce cca 25 m s napojením na stávající stav. Poloha komunikace a mostu je navržena ve stávající poloze s nepatrnými odchylkami.

Obnovou komunikace a mostu dojde k záboru do sousedních okolních pozemků. Problematika záboru pozemků je řešena v samostatné příloze projektové dokumentace Katastrální situační výkres.

2.2. údaje o celkovém rozsahu pozemků určených k plnění funkcí lesa, jejichž zábor se předpokládá, podle způsobu záboru - trvalé nebo dočasné odnětí, trvalé nebo dočasné omezení, u dočasných záborů jeho počátek a konec

(vyhláška 77/1996 Sb., §1 odst b))

Předpoklad realizace je v roce 2025 nebo následujících sezónách dle dispozic investora. Navržená doba výstavby je uvažována na jednu stavební sezonu. V současné době je žádáno o **dočasné odnětí z PUPFL** na dobu **1.5.2025-1.05.2027** a to na **části pozemku p.p.č 130/53 k.ú. Štěpánov u Přelouče** o **výměře 47 m²**.

Při provádění stavebních prací musí investor dodržovat veškerá pravidla „OBECNÉHO UŽÍVÁNÍ LESŮ“ stanovené zákonem č. 289/95 Sb. o lesích. Výjimku představují činnosti spojené s realizací stavby, a to pouze na ploše dočasného záboru. Zejména nesmí docházet k poškozování okolních lesních porostů, ať už se jedná o nadzemní nebo podzemní části stromů a k narušování půdního povrchu mimo plochu dočasného záboru. Dále nelze ukládat výkopovou zeminu či jiný stavební materiál na sousední lesní pozemky (pozemky nevymezené dočasným zábozem). Dojde-li k poškození a následně uhynutí živých stromů vlivem těchto prací, náleží vlastníkům náhrada za způsobenou škodu. Investor se zavazuje dodržet všechny požadavky dotčených orgánů a správců sítí uvedené v technické zprávě k projektu.

2.3. údaje o dotčených pozemcích určených k plnění funkcí lesa podle katastru nemovitostí (obec, katastrální území, parcelní číslo, druh, výměra pozemku, údaje o vlastníku a nájemci pozemku)

(vyhláška 77/1996 Sb., §1 odst c))

| Obec | Katastrální území | p.č. | LV | Vlastník pozemku | Druh pozemku | Celková plocha pozemku (m ²) | Výměra dočasné ho odnětí (m ²) |
|---------|---------------------|--------|-----|--|---------------|--|--|
| Přelouč | Štěpánov u Přelouče | 130/53 | 209 | Oplštillová Simona, Klenovka 21, 53501 Přelouč | lesní pozemek | 9989 | 47 |

2.4. u dočasného záboru návrh plánu rekultivace, pokud je nezbytný (vyhláška 77/1996 Sb., §1 odst h))

Vzhledem k místu a rozsahu dočasného odnětí nebude provedena následná biologická část rekultivace, ale pouze technická. Technická rekultivace bude spočívat v odstranění veškerého stavebního materiálu, urovnání a uvedení dočasně odňaté části pozemku do původního stavu. V případě poškození dřevin (keřů) a zásahu do jejich kořenových systémů, budou řádně ošetřeny. Technická rekultivace proběhne bezprostředně po ukončení stavebních prací. Písmena d) a e) § 2 Vyhlášky MZe č. 77/1996 Sb. se vzhledem ke konkrétní situaci neuvažuje.

3. VÝPOČET VÝŠE ÚJMY NEBO ŠKODY Z DOČASNÉHO ODNĚTÍ NEBO OMEZENÍ PLNĚNÍ PRODUKČNÍ FUNKCE ČÁSTÍ POZEMKŮ URČENÝCH K PLNĚNÍ FUNKCE LESA (vyhláška 77/1996 Sb., §1 odst f))

Výpočet je proveden dle vyhlášky Ministerstva zemědělství č. 55/1999 Sb., o způsobu výpočtu výše újmy nebo škody způsobené na lesích.

Dle vyhlášky č. 55/1999 Sb. § 2 odst. 2 se výsledek zaokrouhlí na celé koruny směrem nahoru.

3.1. Tabulka výpočtů náhrad

Výpočet je proveden dle § 4 vyhlášky Ministerstva zemědělství č. 55/1999 Sb., o způsobu výpočtu výše újmy nebo škody způsobené na lesích.

Škoda z dočasného odnětí nebo dočasného omezení plnění produkční funkce se vypočte podle vzorce

$$S2 = r \cdot (1 - K) \times P$$

S2 - roční škoda z dočasného odnětí nebo dočasného omezení plnění produkční funkce

r - celková upravená potenciální renta z lesa, která se zjistí jako vážený aritmetický průměr podle upravených potenciálních rent z lesa plošně převládajících souborů lesních typů v nejnižší užitě jednotce prostorového rozdělení lesa, uvedených pro jednotlivé soubory lesních typů v příloze č. 4

K - koeficient rozsahu omezení, který se určí jako podíl omezeného plnění produkční funkce lesa a obvyklého plnění produkční funkce lesa

P- skutečná plocha záboru v m²

| p.č. | Katastrální území | kód SLT | r (Kč/m ²) | K | P (m ²) (Výměra dočasného vyjmutí) | S2 | roční škoda (kč) zaokrouhleno |
|--------|---------------------|---------|------------------------|---|--|-------|-------------------------------|
| 130/53 | Štěpánov u Přelouče | 2I | 0,4071 | 0 | 47 | 19,13 | 20 |
| celkem | | | | | | | 20 |

3.2. Závěr

Výše újmy nebo škody z dočasného odnětí nebo omezení plnění produkční funkce částí pozemků určených k plnění funkce lesa je 20,- za rok.

4. VÝPOČET FINANČNÍCH POPLATKŮ ZA DOČASNÉ ODNĚTÍ ČÁSTÍ POZEMKŮ URČENÝCH K PLNĚNÍ FUNKCE LESA (vyhláška 77/1996 Sb., §1 odst a))

4.1. Tabulka výpočtů finančních odvodů za dočasné vyjmutí částí pozemků z PUPFL

Výpočet je proveden dle zákona o lesích a o změně některých zákonů (lesní zákon) č. 289/1995 Sb.

Výše ročního poplatku za 1 ha se stanoví:

$$OLP = PP \times CD \times f \text{ (Kč} \times \text{ha}^{-1}\text{)}$$

OLP - poplatek za odnětí lesního pozemku

PP - průměrná roční potenciální produkce lesů v České republice v m³/ha
je dlouhodobě neměnná a dosahuje výše 6,3 v m³/ha

CD - průměrná cena dřeva na odvozním místě v Kč za m³

Průměrná cena dřeva na odvozním místě se stanoví z dosažených realizačních cen po odečtení nákladů na výrobu a přiblížení na odvozní místo.

Tuto průměrnou cenu dřeva stanoví a vyhláší každoročně ministerstvo zemědělství [§49 odst. 3 písm. f) zákona č. 289/1995 Sb.].

Průměrná cena dřeva pro rok 2024 je 1369 Kč/m³

f - faktor ekologické váhy lesa

Faktor ekologické váhy lesa uvedeným v příloze lesního zákona č. 289/1995 Sb., ve znění pozdějších předpisů, dle kategorií a subkategorií lesů.

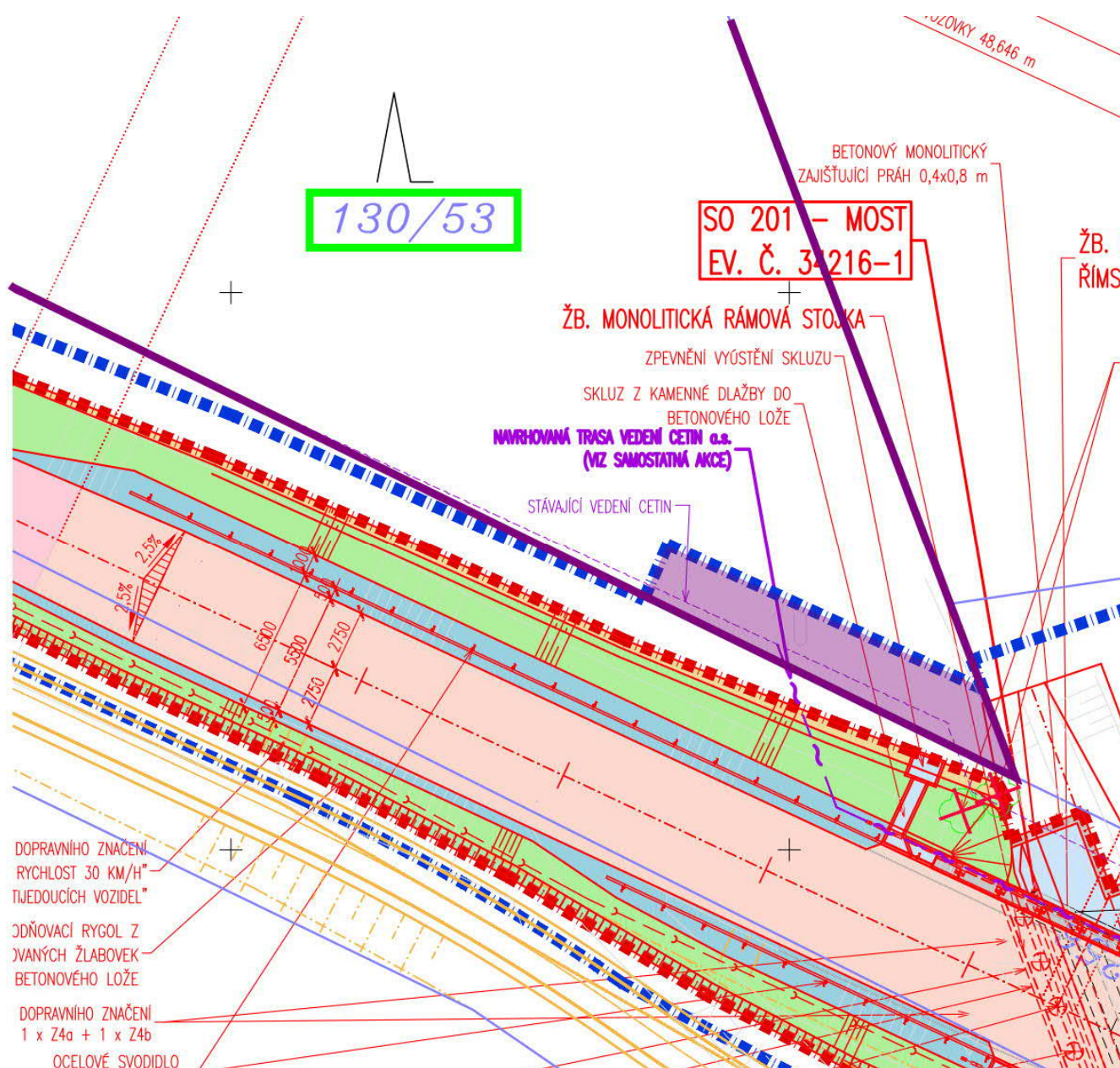
Lesní pozemek p.p.č. 130/53 jsou typologicky lesy se zvýšenou funkcí půdoochrannou, vodochrannou, klimatickou nebo krajinnou, které se zařazují do lesů zvláštního určení - faktor ekologické váhy vlivu není přílohou k zákonu č. 289/1995 Sb. určen, les se nachází na území přirozené akumulace vod, použije se tedy faktor ekologické váhy vlivu 2

| p.č. | Katastrální území | PP (m ³ /ha) | CD (Kč) | f | OPL (Kč/ha) | Výměra dočasného vyjmutí (ha) | Poplatek za dočasné odnětí(kč/rok) |
|--------|---------------------|----------------------------|------------|-----|----------------|--|--|
| 130/53 | Štěpánov u Přelouče | 6,3 | 1369 | 1,4 | 12074,58 | 0,0047 | 56,75 |
| celkem | | | | | | | 56,75 |

4.2. Závěr

Poplatek za dočasné odnětí částí výše uvedených pozemků je 56,75,- za rok.

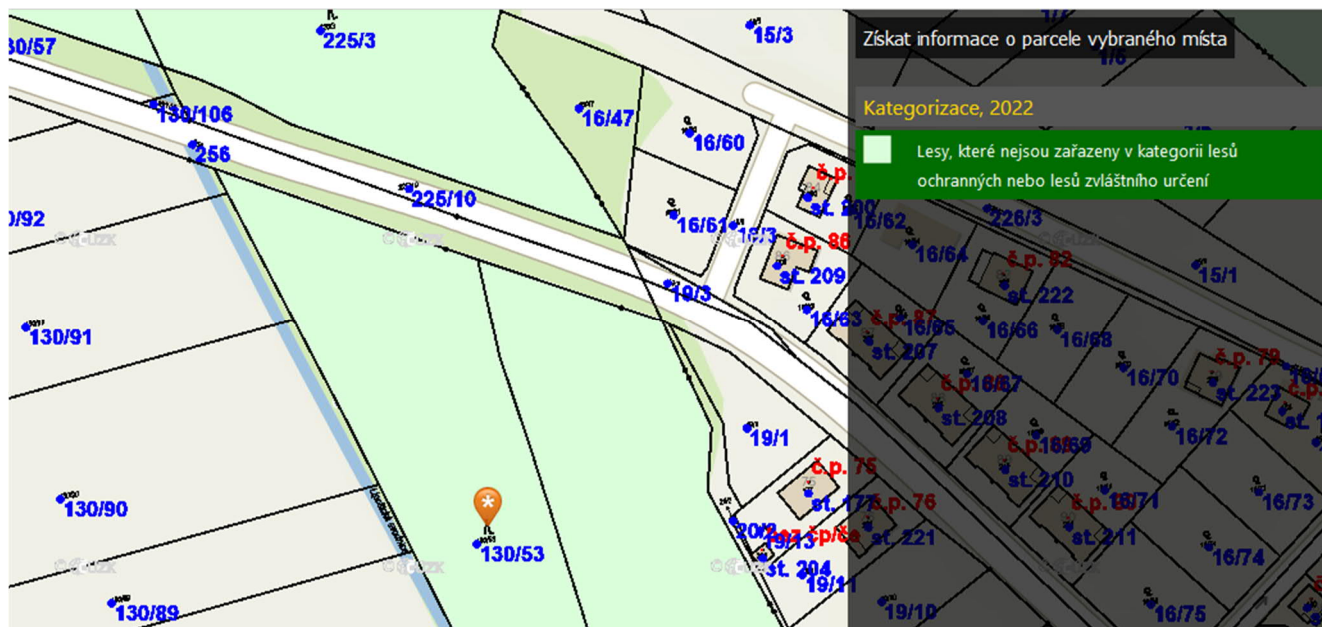
5.1. snímek katastrální mapy s grafickým znázorněním požadovaného záboru, popřípadě geometrický plán
(vyhláška 77/1996 Sb., §1 odst d))



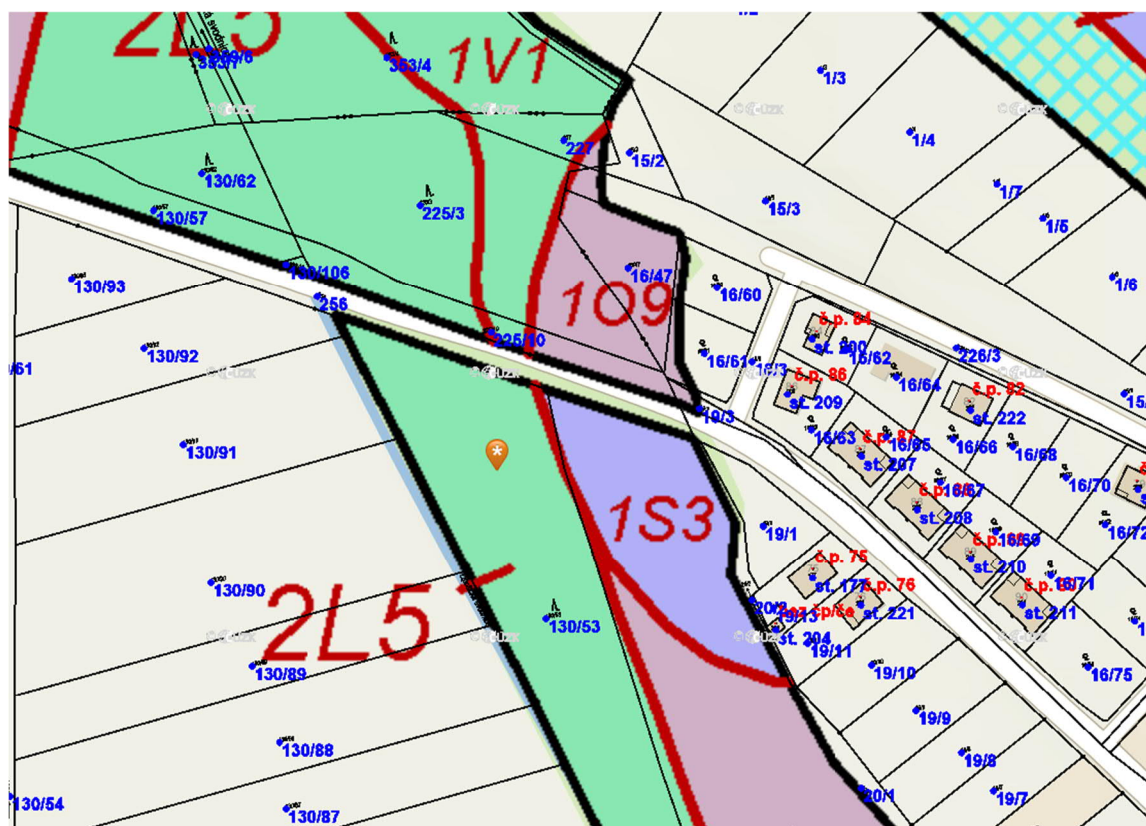
KATASTRÁLNÍ SITUACE STAVBY

5.2. údaje lesního hospodářského plánu nebo lesní hospodářské osnovy o lesních porostech na dotčených pozemcích, včetně jejich zařazení do hospodářských souborů a kategorií lesa

(vyhláška 77/1996 Sb., §1 odst e))



MAPA KATEGORIÍ LESŮ



MAPA LESNÍCH TYPŮ

- 5.3. územní rozhodnutí nebo stanoviska dotčených orgánů státní správy v případě, že se územní rozhodnutí nevydává, popřípadě se slučuje územní a stavební řízení

(vyhláška 77/1996 Sb., §1 odst i))

- přílohou

- 5.4. vyjádření vlastníka a nájemce dotčených pozemků určených k plnění funkcí lesa

(vyhláška 77/1996 Sb., §1 odst j))

- přílohou

- 5.5. vyjádření odborného lesního hospodáře nebo právnické či fyzické osoby pověřené touto funkcí

(vyhláška 77/1996 Sb., §1 odst k))

- přílohou

 **MDS PROJEKT s.r.o.**
Försterova č.p. 175
566 01 Vysoké Mýto

IČO: 274 87 938
DIČ: CZ 274 87 938

Ing. Jana Vostrčilová

Ve Vysokém Mýtě 05/2024